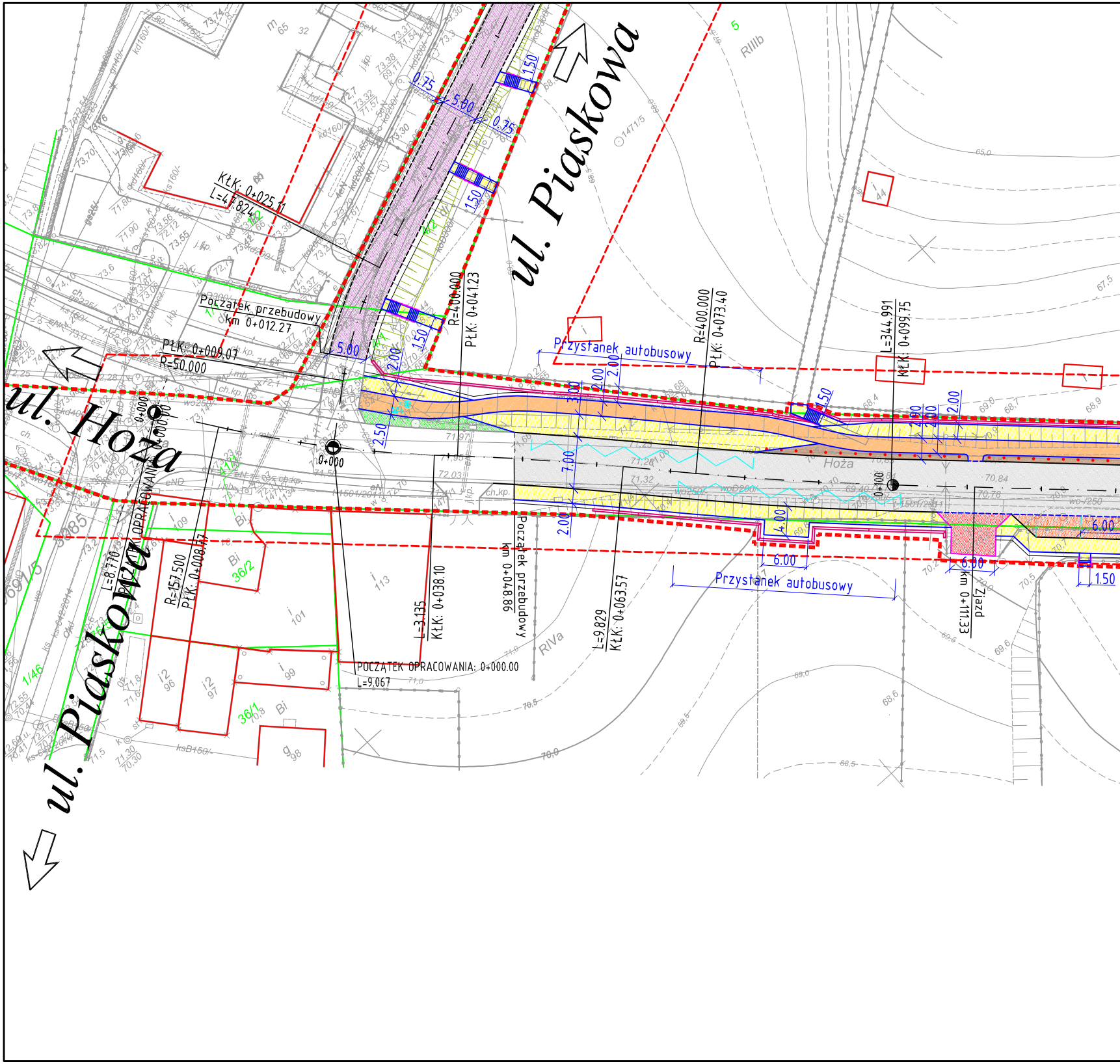
ul. Piaskowa
ul. Hoża
ul. Piaskowa
KłK: 0+025.11
L=47.824
Początek przebudowy
km 0+012.27
PłK: 0+009.07
R=50.000
R=400.000
PłK: 0+041.23
R=400.000
PłK: 0+073.40
L=344.991
KłK: 0+099.75
Przystanek autobusowy
Przystanek autobusowy
Hoża
0+000
0+100
POCZĄTEK OPRACOWANIA: 0+000.00
L=9.067
KONIEC OPRACOWANIA
L=8.770
R=157.500
PłK: 0+008.47
L=3.135
KłK: 0+038.10
Początek przebudowy
km 0+048.86
L=9.829
KłK: 0+063.57
Zjazd
km 0+111.33
5.00
5.00
0.75
0.75
1.50
1.50
1.50
2.00
2.50
2.00
2.00
2.00
7.00
2.00
4.00
6.00
6.00
6.00
1.50
4.50
2.00
2.00
RIVa
RIIIb
113
101
99
96
97
98
109
36/2
36/1
1/46
44
1471/5
1501/2011

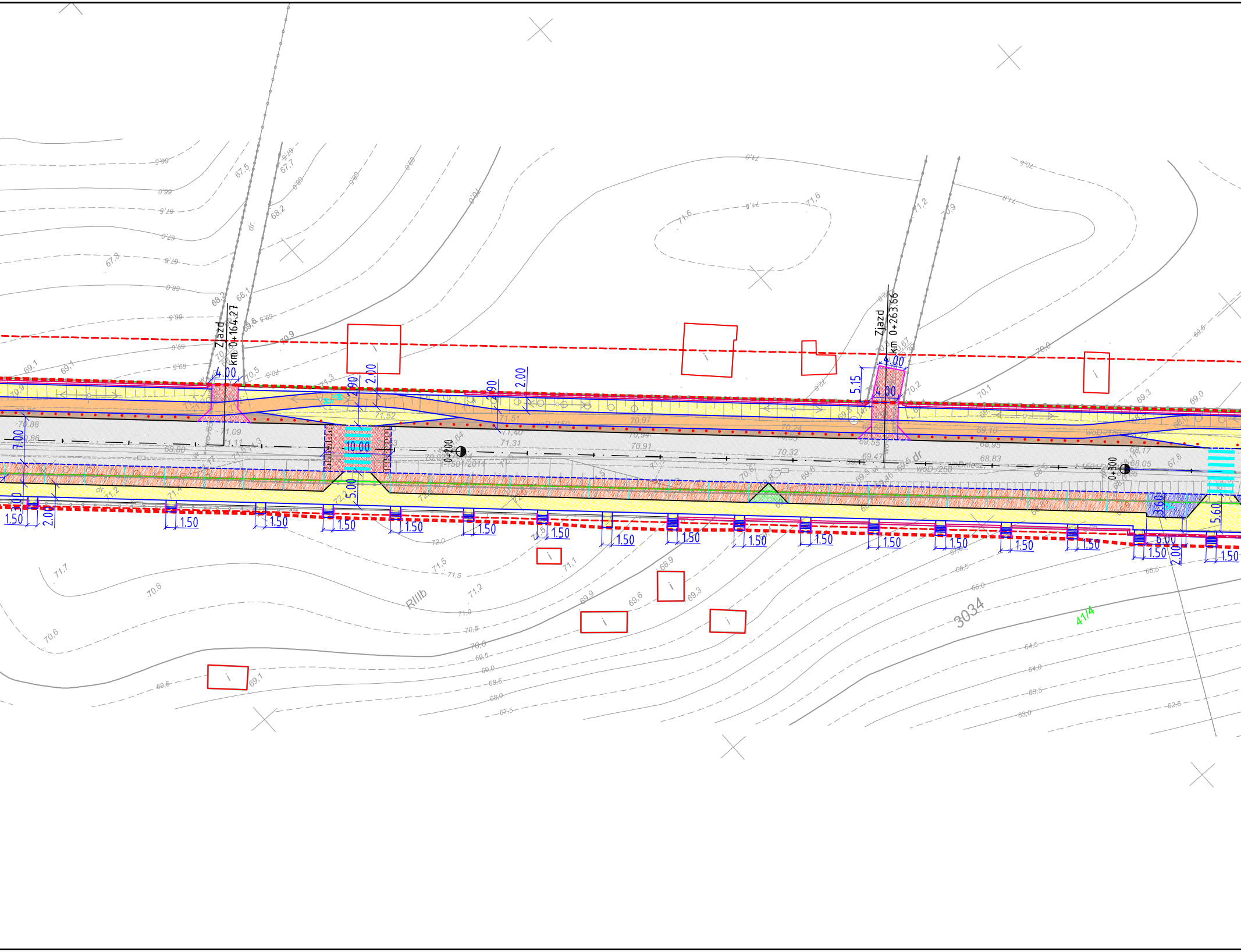

Zjazd
km 0+164.27
Zjazd
km 0+263.66
0+200
0+300
4.00
4.00
4.00
5.15
2.90
2.00
2.90
2.00
10.00
5.00
7.00
3.00
2.00
1.50
6.00
3.60
5.60
woD /150
woD /250
t-1501/2014
RIIIb
3034
41/4
dr
71,52
71,51
71,40
71,31
70,97
70,94
70,91
70,32
70,24
69,55
69,47
69,10
68,95
68,83
68,17
68,05
71,09
70,88
68,80

m. Szczecin

ul. Hoża

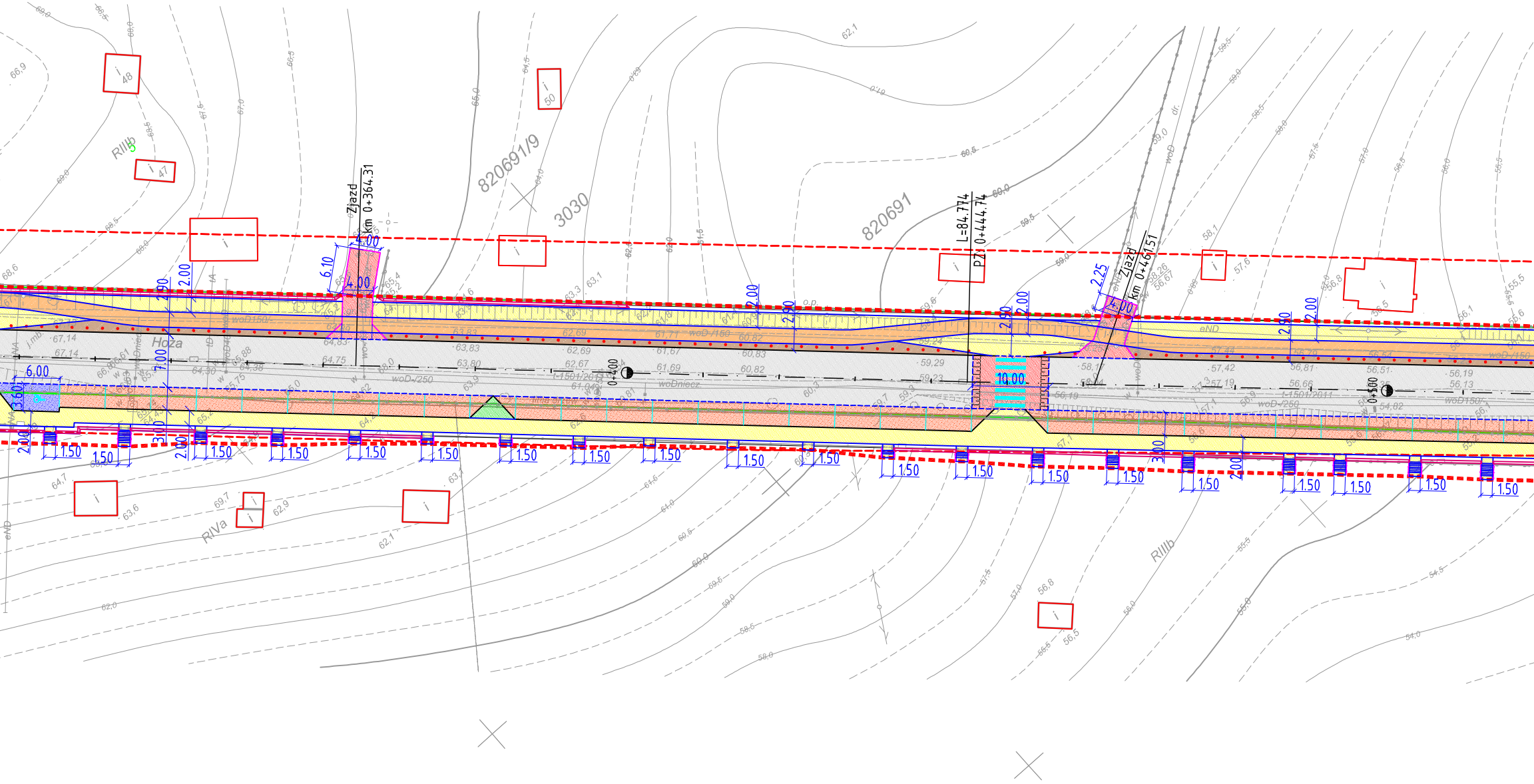
Zjazd
km 0+364.31
Zjazd
km 0+461.51
L=84.774
PZ 0+444.74
820691/9
3030
820691
Hoża
RIIIb
RIVa
6.00
10.00
4.00
6.10
2.00
2.90
2.25
3.00
1.50
0+400
0+500
woD-/250
woD-/150
woD150/
woDniecz.
t-1501/2011
eND
i
48
47
50

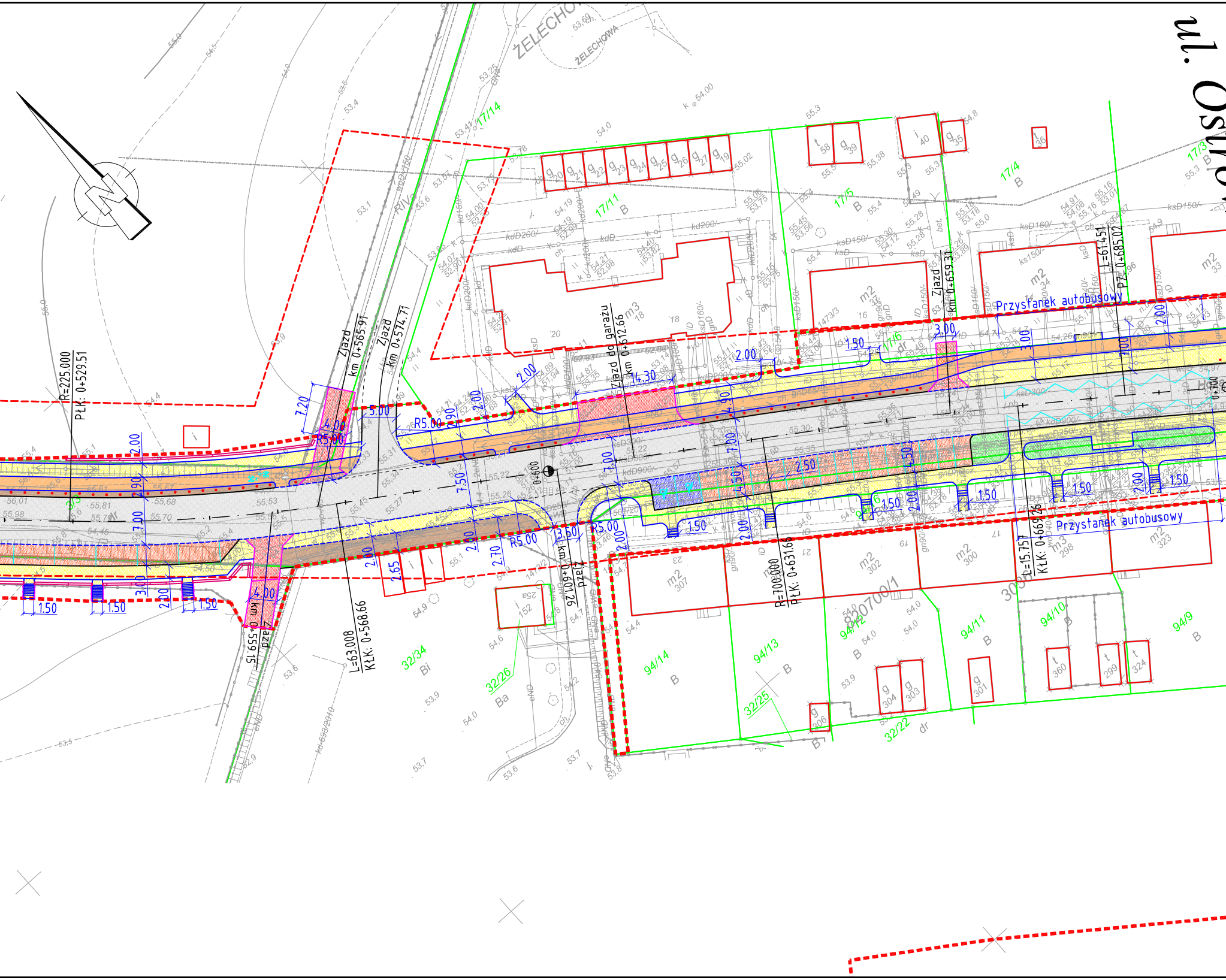
ul. Ostr
ŻELECHOWA
ŻELECHOWA
Przystanek autobusowy
Przystanek autobusowy
Zjazd km 0+565.91
Zjazd km 0+574.71
Zjazd do garażu km 0+612.66
Zjazd km 0+659.31
Zjazd km 0+559.15
Zjazd km 0+601.26
R=225.000
PŁK: 0+529.51
L=63.008
KŁK: 0+568.66
R=700.000
PŁK: 0+631.66
L=15.757
KŁK: 0+669.26
L=61.451
PZ: 0+685.02
0+600
0+700
R5.00
R5.00
R5.00
R5.00
14.30
7.20
7.00
7.50
4.00
4.00
3.00
2.00
2.50
1.50
2.90
2.65
2.70
3.50
5.00
17/14
17/11 B
17/5 B
17/4 B
17/3 B
17/6
3/3
32/34 Bi
32/26 Ba
32/25
32/22 dr
94/14 B
94/13 B
94/12 B
94/11 B
94/10 B
94/9 B
m2 307
m2 302
m2 300
m3 298
m2 323
m2 37
m2 34
m2 33
m3 18
i 152
i 40
t 58
g 39
g 35
g 304
g 303
g 301
g 306
t 360
t 299
t 324
RIV

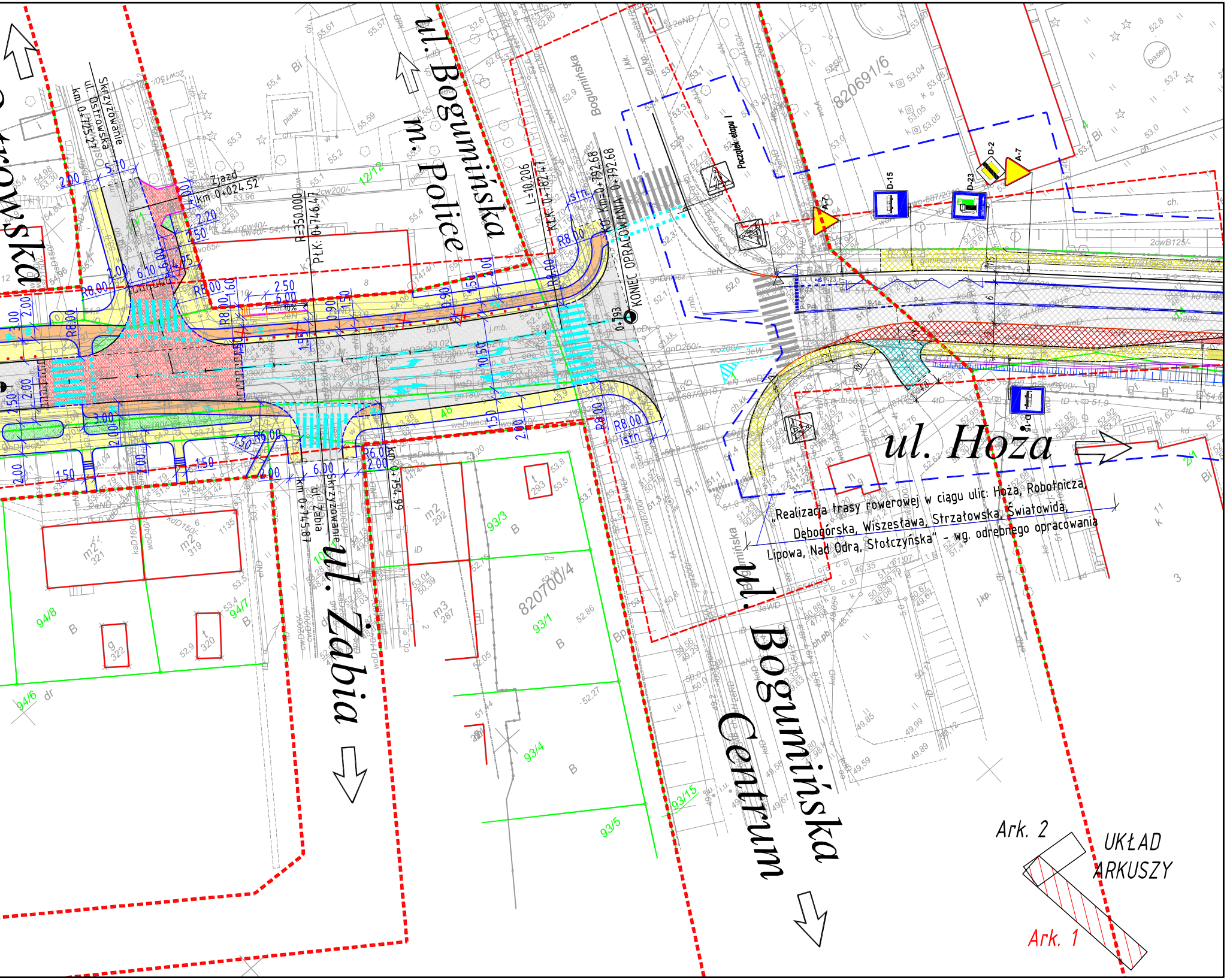

ul. Bogumińska
m. Police
ul. Hoża
ul. Żabia
ul. Bogumińska
Centrum
Skrzyżowanie ul. Ostrowska km 0+725,27
Zjazd km 0+024,52
R=350,000
PŁK: 0+746,47
L=10,206
KŁK: 0+782,47
KO. Km=0+792,68
KONIEC OPRACOWANIA: 0+792,68
0+793
Początek etapu I
Skrzyżowanie ul. Żabia km 0+754,99
Ark. 2
Ark. 1
UKŁAD ARKUSZY
D-15
D-23
D-2
A-7

„Realizacja trasy rowerowej w ciągu ulic: Hoża, Robotnicza, Dębogórska, Wiszesława, Strzałowska, Światowida, Lipowa, Nad Odrą, Stołczyńska" - wg. odrębnego opracowania

LEGENDA BRANŻA DROGOWA:

▨	- nawierzchnia bitumiczna
▨	- zabruki - kostka kamienna
▨	- ciąg pieszy - kostka brukowa betonowa - kolor szary
▨	- ciąg pieszo-jezdny - kostka brukowa betonowa - kolor szary
▨	- ścieżka rowerowa - nawierzchnia bitumiczna
▨	- zjazdy
▨	- zieleń
▨	- zatoka parkingowa - kostka brukowa betonowa - kolor czerwony
▨	- stanowiska postojowe dla osób niepełnosprawnych
───	- krawężnik betonowy
- - - -	- krawężnik betonowy obniżony
- - - -	- krawędź jezdni bez krawężnika
───	- pobocze
───	- obrzeże betonowe
───	- oporniki betonowe
━ - -	- oznakowanie poziome projektowane
━ - -	- oznakowanie poziome istniejące
- - - -	- pas drogowy
▽	- skarpy
─○─○─	- istniejące ogrodzenia
• • • •	- słupki przeszkodowe
═	- murek oporowy
·─·─·	- balustrada

PLAN SYTUACYJNY

JEDNOSTKA PROJEKTOWA

DIM

PRACOWNIA PROJEKTOWA DRÓG I MOSTÓW RYSZARD KOWALSKI
PROJEKTOWANIE | NADZORY | ZASTĘPSTWO INWESTYCYJNE | PROJEKTUJ I BUDUJ
ul. Sosnowa 6a/wejście E, 71-468 Szczecin, tel/fax. 91 4500745, tel: 91 4500577
e-mail: biuro@dim.szczecin.pl, www.dim.szczecin.pl, NIP: 852-060-15-66

Stadium: KONCEPCJA	Temat opracowania: *"Dokumentacja projektowo-kosztorysowa przebudowy ulicy Hożej na odcinku od ul. Bogumińskiej do ul. Łącznej w Szczecinie"*	Nr rys.: 2 ark: 1/2
Nr tomu: I		Skala: 1:500
Branża: Drogowa	Tytuł rysunku: PLAN SYTUACYJNY	Data: 08-2016

Stanowisko:	Imię i nazwisko:	Specjalność:	Nr uprawnień:	Podpis:
Projektant	mgr inż. Ryszard Kowalski	Drogowa	43/Sz/78	
Opracował	mgr inż. Krzysztof Kot	Drogowa	-	
Sprawdzający	mgr inż. Łukasz Pałys	Drogowa	ZAP/0206/PWOD/13	